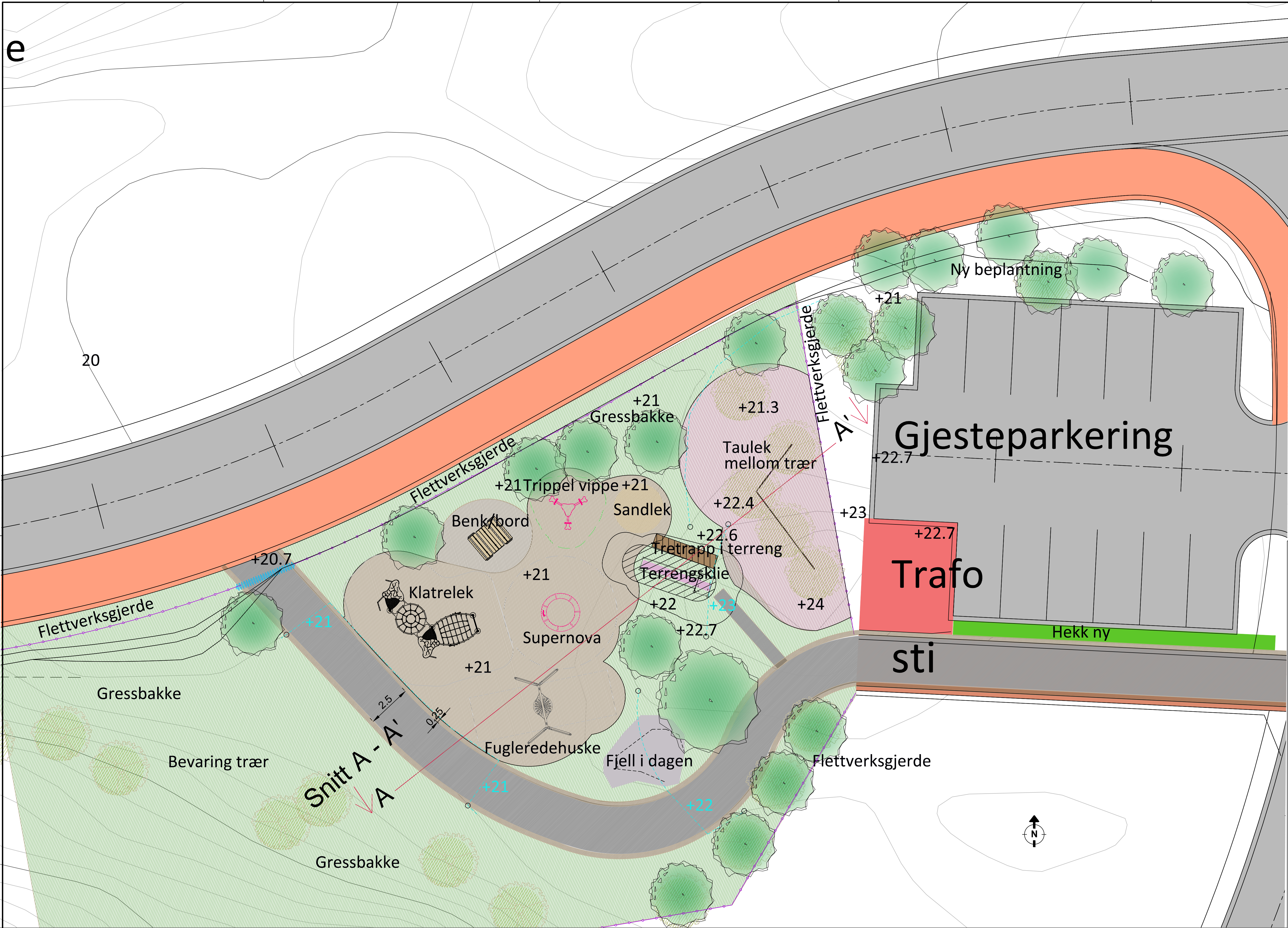


e



TEGNFORKLARING

- Nytt tre
- Ekisterende tre/bevares
- Port
- Nytt terreng
- Ny kotehøyde
- Ekisterende kotehøyde
- Sikringsgjerde
- Gruset sti
- Flis fallunderlag
- Bevaringszone
- Kolle/vegetasjon
- Bruddskifer
- Sandlek

Tegningsnummer: **L O -- 02** Revisjon: **O-01**

Plantevalg:
Hekk:
Aronia melanocarpa
Trær:
Eple, Malus 'Aroma'
Plomme, Prunus 'Victoria'
Vanlig rogn, Sorbus aucuparia

Se snitt A-A' - tegning nr LS002

O-01	Tegning opprettet	11.09.19	SS	JHT
Rev.	Test:	Rev. dato	Tegn.	Komm.

Teknisk plan lekeplass



Prosjekt:
OFTENESHEIA
Oppdragsfører:
Repstad Eiendom AS
Landskapsplan
Lekeplass 1

Oppdragsleder:
HA
Oppdragsnr.:
622298-01
Koordinatsystem:
EUREF89/UTM32
Høydebasen:
NN2000
Målestokk:
1:100
Arkivert:
A1
Rev.
L O -- 002
Fag Type Ekg Lepsr
O-01




ADVENTURE
VARDEN
(16-500-014)
SØVE AS
'eller tilsvarende'



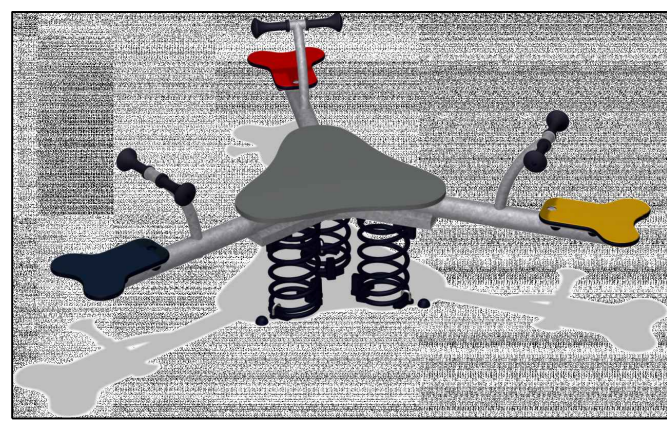
SUPERNOVA
(GXY916)
KOMPAN AS
'eller tilsvarende'



FUGLEREDEHUSKE
(KSW90040)
KOMPAN AS
'eller tilsvarende'



TERRENG SKLIE
(PMC110203)
KOMPAN AS
'eller tilsvarende'



TRIPPEL VIPPE
(KPL117)
KOMPAN AS
'eller tilsvarende'